

«СОГЛАСОВАНО»

Заместитель Главы  
города Сургута

А.А. Жердев

2018 г.



«ТВЕРЖДАЮ»

Начальник

ОГИБДД УМВД России по  
г.Сургуту подполковник

Ю.В.Бажин

2018 г.



# ПАСПОРТ

дорожной безопасности образовательной организации  
МБОУ СОШ №46  
с углубленным изучением отдельных предметов

2018 г.

## Общие сведения

Муниципальное бюджетное образовательное учреждение №46 с

углубленным изучением отдельных предметов

Тип ОУ углубленное изучение отдельных предметов

Юридический адрес: 628400, Тюменская область, г.Сургут, ул. Чехова дом 5/2

Фактический адрес: 628400, Тюменская область, г.Сургут, ул. Чехова дом 5/2

Руководители образовательной организации:

Директор (заведующий) Л.В.Гейнц 353541

Заместитель директора по учебной работе Н.Г.Бондур 353541

Заместитель директора по воспитательной работе Е.Н.Нестерова 353541

Ответственные работники  
Муниципального органа образования

отдел эксплуатации и обеспечения безопасности департамента образования Администрации города, инженер I категории

Е.А.Скворцов 525348

Ответственные от  
Госавтоинспекции

Инспектор по ИАЗ ЦАФАП в ОДД ГИБДД УМВД России по г.Сургуту старлей полиции  
Крамар Т.А. 89519690868

Ответственные работники за мероприятия по профилактике детского травматизма

Зам.директора по ВВВР Е.Н.Нестерова  
353541

Руководитель или ответственный  
работник дорожно-эксплуатационной  
организации, осуществляющей  
содержание улично-дорожной  
сети (УДС)\*

УДС – СГМУП «ДорРемТех»

\_\_\_\_ М.Г. Поводырев \_\_\_\_ 23-59-71. \_\_\_\_  
(директор) (телефон)

Руководитель или ответственный  
работник дорожно-эксплуатационной  
организации, осуществляющей  
содержание технических средств  
организации дорожного  
движения (ТСОДД)\*

ТСОДД – СГМУЭП «Горсвет»

\_\_\_\_ С.Л. Кузнецов \_\_\_\_ 34-62-53. \_\_\_\_  
(фамилия, имя, отчество) (телефон)

Количество (обучающихся, воспитанников) по состоянию на \_\_\_\_\_

Наличие уголка по БДД \_\_\_\_ 1 этаж, рекреация начальных классов \_\_\_\_  
(если имеется, указать место расположения)

Наличие класса по БДД \_\_\_\_ каб. 215, 2 корпус \_\_\_\_  
(если имеется, указать место расположения)

Наличие автогородка (площадки) по БДД \_\_\_\_ нет \_\_\_\_

Наличие автобуса в образовательном учреждении \_\_\_\_ нет \_\_\_\_  
(при наличии автобуса)

Время занятий в образовательном учреждении:

1-ая смена: \_8:00 – \_13:20\_ (период)

2-ая смена: \_14:00\_ – \_19:10\_ (период)

внеклассные занятия: \_\_\_\_ 8:00 \_\_\_\_ – \_\_\_\_ 20:00 \_\_\_\_ (период)

Телефоны оперативных служб:

01- пожарная дежурная часть

02- полиция

03- скорая мед. помощь

\* Дорожно-эксплуатационные организации, осуществляющие содержание УДС и ТСОДД, несут ответственность за состоянием дорог, дорожных сооружений в соответствии с законодательством Российской Федерации (Федеральный закон «О безопасности дорожного движения» от 10 декабря 1995 г. № 196-ФЗ, Кодекс Российской Федерации об административных правонарушениях, Гражданский кодекс Российской Федерации).

## Содержание

### I. План-схемы ОУ.

1) район расположения ОУ, пути движения транспортных средств и детей (обучающихся);

2) организация дорожного движения в непосредственной близости от образовательного учреждения с размещением соответствующих технических средств организации дорожного движения, маршрутов движения детей (обучающихся, воспитанников) и расположения парковочных мест.

3) пути движения транспортных средств к местам разгрузки/погрузки и рекомендуемых безопасных путей передвижения детей по территории образовательного учреждения.

II. Информация об обеспечении безопасности перевозок детей (обучающихся, воспитанников) специальным транспортным средством (автобусом).

## **План- схема района расположения ОУ, пути движения транспортных средств и детей (обучающихся).**

1. Район расположения ОУ определяется группой жилых домов, зданий и улично-дорожной сетью, центром которого является непосредственно ОУ.

2. Территория, указанная в схеме, включает в себя:

- образовательное учреждение (МБОУ СОШ №46);
- жилые дома, в которых проживает большая часть обучающихся

данного образовательного учреждения;

- автомобильные дороги;

3.На схеме обозначено:

- расположение жилых домов, зданий;
- сеть автомобильных дорог;
- пути движения транспортных средств;
- пути движения обучающихся в/из образовательного учреждения;
- уличные (наземные – регулируемые/ нерегулируемые) пешеходные

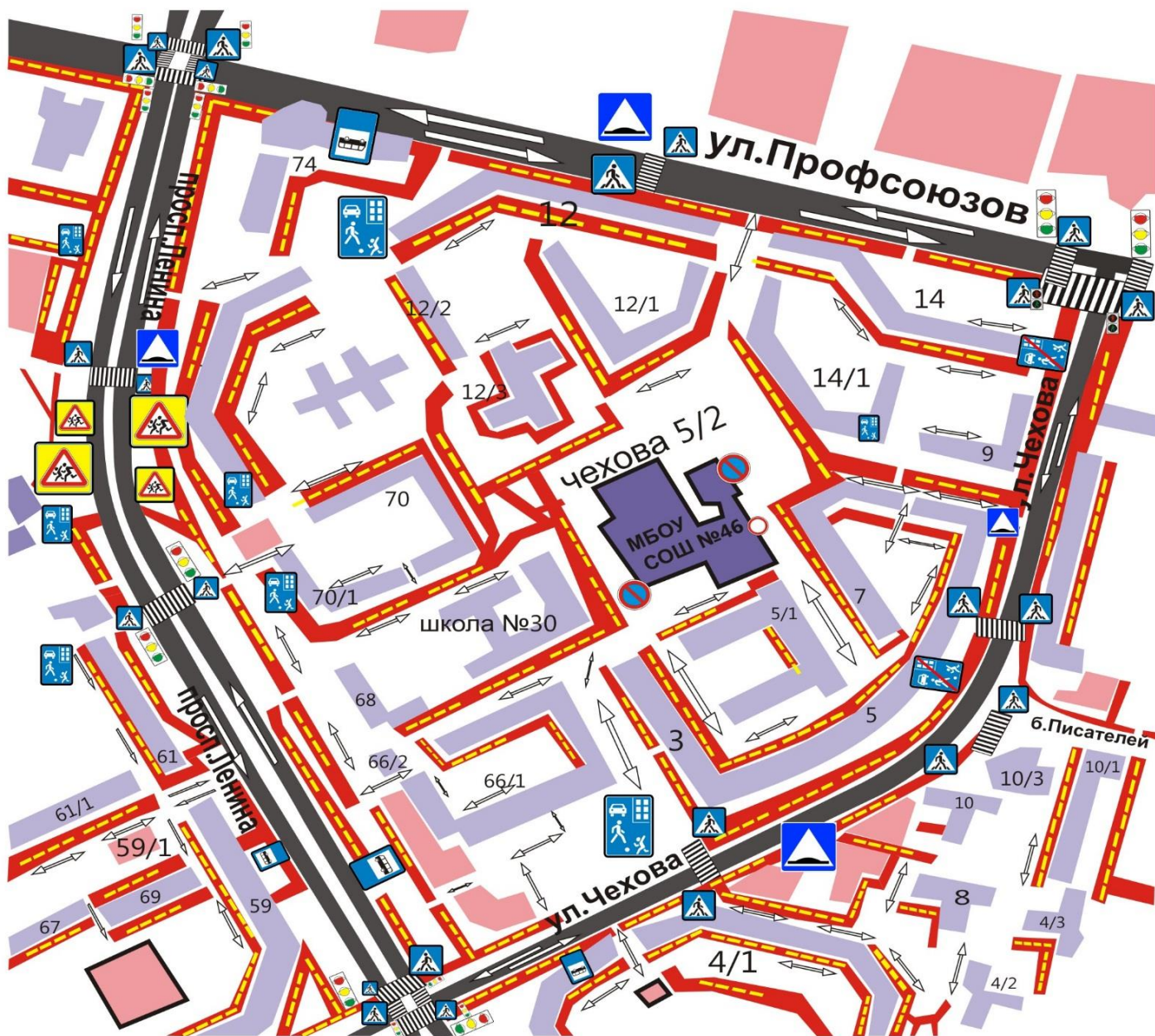
переходы;

- названия улиц и нумерация домов.

Схема необходима для общего представления о районе расположения ОУ. Для изучения безопасности движения детей на схеме обозначены наиболее частые пути движения обучающихся от дома к ОУ и обратно.

При исследовании маршрутов движения детей уделено особое внимание опасным зонам, где часто обучающиеся пересекают проезжую часть.

# План - схема района расположения ОУ, пути движения транспортных средств и детей (обучающихся).










-  - жилая застройка
-  - тротуар
-  - проезжая часть
-  - пешеходный переход
-  - движение детей (обучающихся, воспитанников) в (из) ОУ
-  - движение ТС
-  - движение ТС в жилой зоне

Схема организации дорожного движения в непосредственной близости от образовательного учреждения с размещением соответствующих технических средств, маршруты детей и расположение парковочных мест










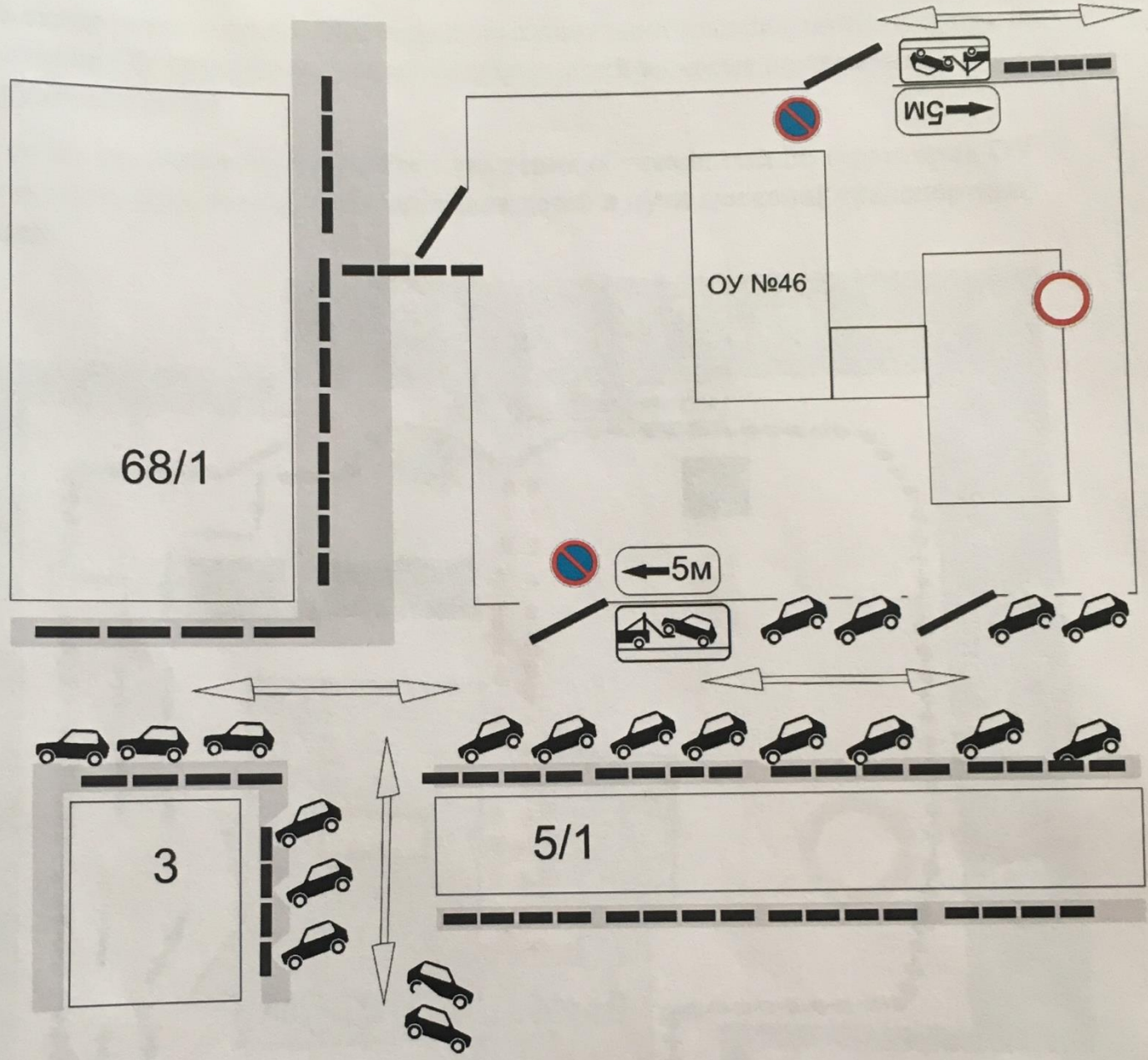

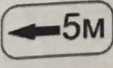





-  - жилая застройка
-  - тротуар
-  - проезжая часть
-  - пешеходный переход
-  - движение детей (обучающихся, воспитанников) в (из) ОУ
-  - движение ТС
-  - движение ТС в жилой зоне

Схема организации дорожного движения в непосредственной близости от образовательного учреждения с размещением соответствующих технических средств, маршруты детей и расположение парковочных мест



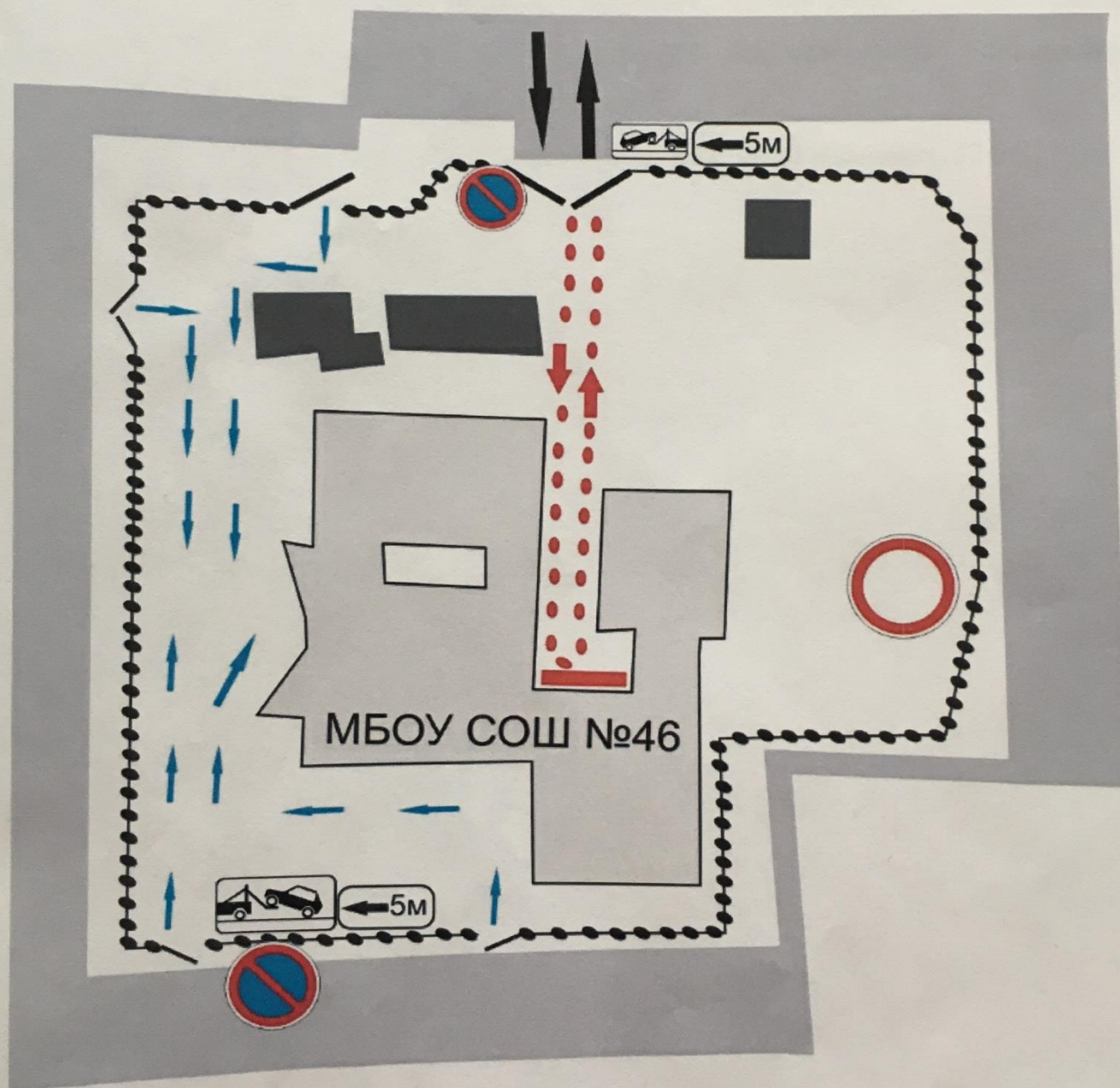
-  - 3.28 Дорожный знак "Стоянка запрещена"
-  - 8.2.6. Дорожный знак "Зона действия"
-  - работает эвакуатор
-  - Дорожный знак "Движение запрещено"
-  - тротуар
-  - маршрут детей
-  - парковочные места







## Схема – пути движения транспортных средств к местам разгрузки/погрузки и рекомендуемые передвижения детей по территории образовательного учреждения

На схеме указана примерная территория движения транспортного средства на территории ОУ так же безопасный маршрут детей во время погрузочно-разгрузочных работ.

В целях обеспечения безопасного движения обучающихся по территории ОУ исключается пересечение пути движения детей и пути движения транспортных средств.



-  - движение грузовых транспортных средств по территории ОУ
-  - движение детей и подростков на территории ОУ
-  - место разгрузки/погрузки
-  - въезд/выезд грузовых транспортных средств

**Сведения об организациях, осуществляющих перевозку детей  
(обучающихся, воспитанников) специальным транспортным  
средством (автобусом)**

\_\_\_\_ООО«Премиум», директор Бигун Сергей Иванович, 32-96-32\_\_\_\_

---

---

---

Рекомендуемый список контактов организаций, осуществляющих перевозку детей (обучающихся, воспитанников) специальным транспортным средством (автобусом).

- 1) ООО «Премиум», директор Бигун Сергей Иванович, 32-96-32